

MAPA DO CELÓW PROJEKTOWYCH		
Oznaczenie kancelaryjne zgłoszenia roboty geodezyjnej GP.Z.6642.1.982.2024		
Data opracowania mapy		15.05.2024 r.
Miejscowość	identyfikator	Krupski Młyn 241305_2
	nazwa	Krupski Młyn
Jednostka ewidencyjna	identyfikator	0001
	nazwa	Krupski Młyn
Obiekt		dz. 196/5
Skala mapy		1 : 500
Seksja mapy zasadniczej		6.136.26.03.2.1, 2.3
Nazwa układu współrzędnych	prostokątnych płaskich	2000 strefa 6
	wysokości normalnych	PL-EVRF2007-NH
Oznaczenie granic obszaru, który był przedmiotem aktualizacji		
Mapa jest aktualna na dzień 13.05.2024 r. w zakresie sytuacji i uzbrojenia terenu na podstawie pomiaru oraz wywiadu branzowego.		
Nazwa/imię i nazwisko wykonawcy/ oraz podpis osoby reprezentującej wykonawcę		

Nie wyklucza się istnienia w terenie innych, nie wskazanych na niniejszej mapie, elementów uzbrojenia terenu, które nie były zgłoszone do geodezyjnej inwentaryzacji powykonawczej lub o których brak jest informacji w instytucjach branzowych.

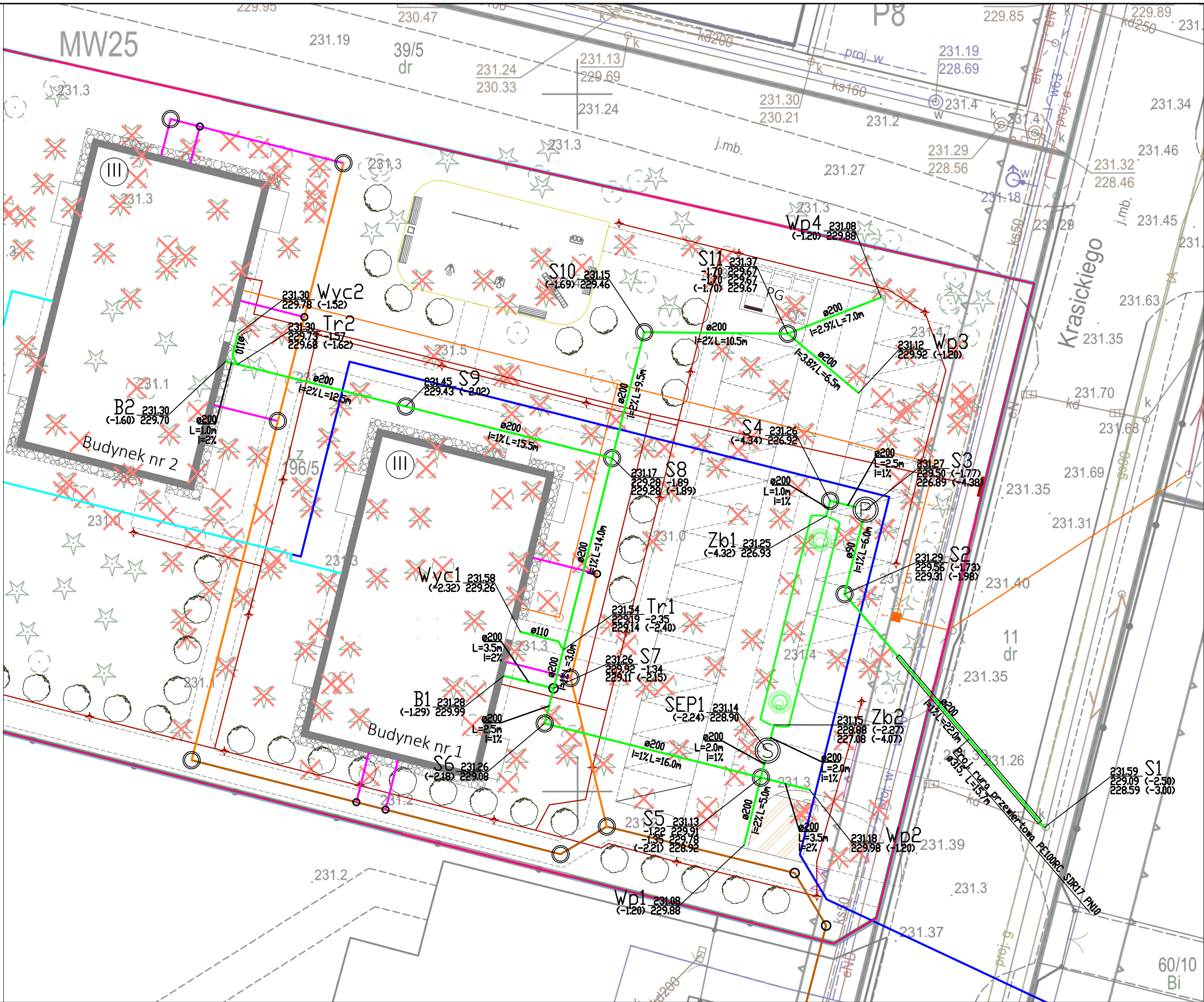
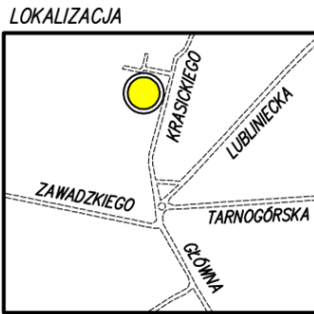
UWAGA: Pomiar uzupełniający nie dotyczy pomiarów granic działek. Granice wniesiono z mapy numerycznej pozyskanej z PODGK w Tarnowskich Górach.

Granice działki przedmiotowej spełniają wymagania dotyczące dokładności wyznaczania punktów granicznych. Nie badano służebności gruntowych.

Jestem świadomy odpowiedzialności karnej za złożenie fałszywych oświadczeń. Oświadczam, że operat techniczny zawierający rezultaty prac geodezyjnych w wyniku których powstał niniejszy dokument uzyskał pozytywny wynik weryfikacji.	
Identyfikator zgłoszenia prac geodezyjnych.	GP.Z.6642.1.982.2024
Organ służby geodezyjnej, który otrzymał zgłoszenie.	Starosta Tarnogórski
Wykonawca prac geodezyjnych.	
GEO - TECH Bartosz Kaczmarek Spółka Komandytowa ul. Kościuski 96 32-540 Trzebinia NIP 6282287753 REGON 522508013	
Nr oraz data sporządzenia dokumentu zawierającego wynik pozytywnej weryfikacji.	
Protokół nr: GP.Z.6642.1.982.2024_28728 z dn. 23.05.2024 r.	
Imię i nazwisko oraz nr uprawnień zawodowych kierownika prac.	
inż. Bogumiła Tytułki Uprawnienia zawodowe nr 17927	

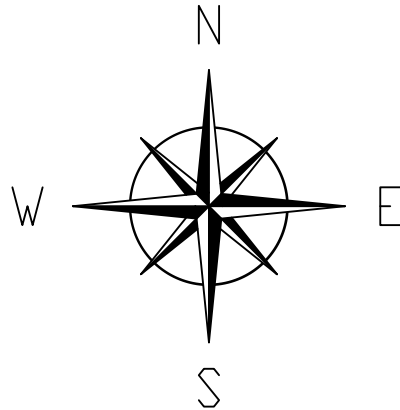
Legenda: MW25 – TEREN ZABUDOWY MIESZKANIOWEJ WIELORODZINNEJ
ZL15 – TEREN LESNY
ZPU1 – TEREN ZIELENI URZĄDZONEJ I ZABUDOWY USŁUGOWEJ
KDW1 – TEREN DROGI WEWNĘTRZNEJ
U2 – TEREN ZABUDOWY USŁUGOWEJ
P7, P8 – TEREN ZABUDOWY PRODUKCYJNEJ, SKŁADÓW I MAGAZYNÓW
— NIEPRZEKRACZALNA LINIA ZABUDOWY
— LINIA ROZGRANICZAJĄCA

Uchwała nr XLII/428/22 Rady gminy Krupski Młyn w sprawie uchwalenia MPZP z dnia 27.09.2022 r.






- LEGENDA:
- ELEMENTY PROJEKTOWANE:
- PROJ. PRZYŁĄCZE WODOCIĄGOWE
 - PROJ. ZEWNĘTRZNA INSTALACJA WODOCIĄGOWA
 - PROJ. PRZYŁĄCZE KANALIZACJI SANITARNEJ
 - PROJ. ZEWN. INSTALACJA KANALIZACJI SANITARNEJ
 - PROJ. PRZYŁĄCZE KANALIZACJI DESZCZOWEJ
 - PROJ. ZEWN. INSTALACJA KANALIZACJI DESZCZOWEJ

- SIECI ISTNIEJĄCE:
- ISTN. SIEĆ ENERGETYCZNA
 - ISTN. SIEĆ KANALIZACYJNA
 - ISTN. SIEĆ WODOCIĄGOWA
 - ISTN. SIEĆ GAZOWA
 - ISTN. SIEĆ TELETECHNICZNA



PROJEKT TECHNICZNO
-WYKONAWCZY

		RISER Sp. z o.o. ul. Inwalidów Wojennych 8 43 - 603 Jaworzno KRS 0000242469 NIP: 632-18-93-938 REGON: 240153568	
TEMAT PROJEKTU:	Projekt techniczno-wykonawczy dwóch budynków mieszkalnych wielorodzinnych wraz z instalacjami W., K.S., K.D., E., T.T., C.O., parkingu oraz zbiornika bezodpływowego na wody opadowe		
TEMAT RYSUNKU:	Plan sytuacyjny - kanalizacja deszczowa		
ADRES INWESTYCJI:	Działka nr 196/5 przy ul. Krasickiego, Krupski Młyn		
INWESTOR:	SIM SŁĄSK PÓŁNOC Sp z o.o. ul. Pasieczna 2, 42-700 Lubliniec		
PROJEKTANT:	mgr inż. Michalina-Zachariasz-Rusinek nr upr. SLK/9322/PWBS/20 		
SPRAWDZAJĄCY:	mgr inż. Maciej Krząkała nr upr. SLK/0283/PWBS/22 		
NR PROJ. PRO0034	DATA OPRACOWANIA 23.09.2024	SKALA: 1:250	NR RYS. SAN 01.2
PROJEKT JEST WŁASNOŚCIĄ RISER Sp. z o.o. I OBIEKT JEST PRAWEM AUTORSKIM.			